CONSTRUYENDO LA DEMOCRACIA:

TRANSFORMANDO INFORMACIÓN EN ACCIONES PARA LOS VOTANTES DE HARTFORD.

¿Por qué la gente vota o no vota en Hartford?

En 2026, CTData llevó a cabo 9 grupos de discusión, la mitad en español, con residentes de Hartford y examinó datos del censo para obtener información valiosa.

Aquí puedes ver algunos de los resultados más destacados. Para ver el informe completo, visita ctdata.org/vote. *Próximamente disponible.*

¿Por qué la gente NO participa en las elecciones?

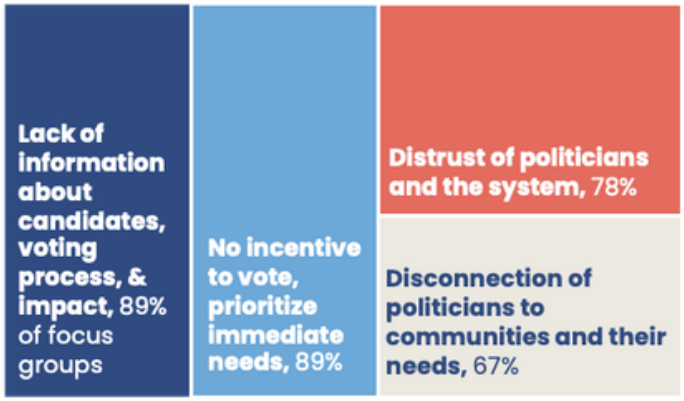

¿Por qué la gente vota?

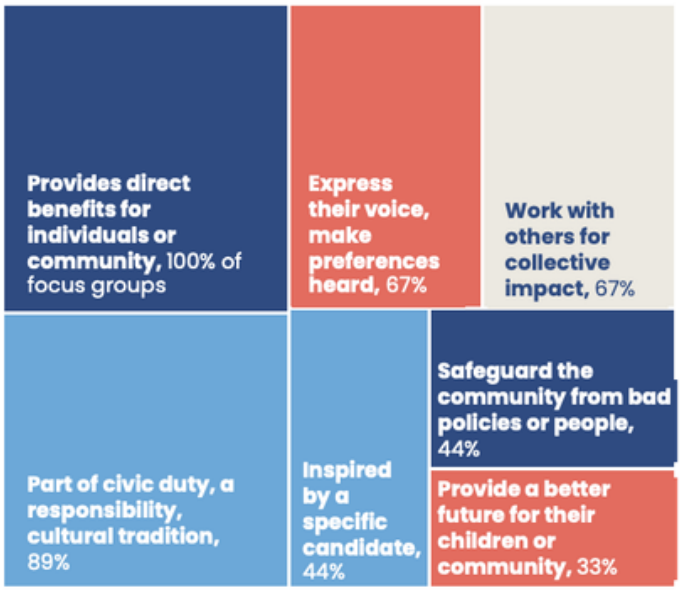

Dar información puede ayudar a superar algunas barreras.

Aumentar la información sobre elecciones y votación puede ser útil.

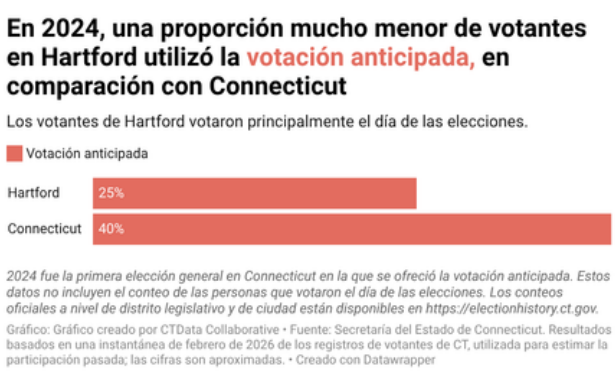

CONSTRUYENDO LA DEMOCRACIA:

TRANSFORMANDO INFORMACIÓN EN ACCIONES PARA LOS VOTANTES DE HARTFORD.

Factores que están estadísticamente relacionados con la participación electoral.

Inquilinos: Las áreas censales de Hartford que tenían más inquilinos presentaron una menor participación en las elecciones.

Educación: Las áreas con más graduados universitarios mostraban tasas de participación más elevadas.

Ingreso medio: Las áreas con mayores ingresos presentaron una participación un poco más alta.

En las elecciones de 2024, una proporción menor de votantes registrados votó en todos los grupos de edad en Hartford, en comparación con Connecticut.

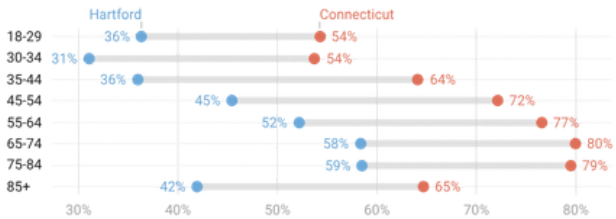

Muestra el porcentaje de votantes registrados que votó en ese grupo de edad. Refleja el lugar de residencia según la extracción de marzo de 2025, no necesariamente el lugar donde residían los votantes durante las elecciones de noviembre de 2024. Consulte la sección de Metodología para más información.

Fuente: Archivo de Votantes de la Secretaría del Estado de CT, exportado en marzo de 2025 (extracción disponible más cercana a las elecciones de noviembre de 2024). • Creado con Datawrapper

Participación electoral en las elecciones de 2024 por vecindario de Hartford

"Participación" se refiere al número de personas que votaron en la elección dividido entre el total de votantes registrados en el vecindario. Todos los incluidos en este cálculo son votantes registrados y elegibles.

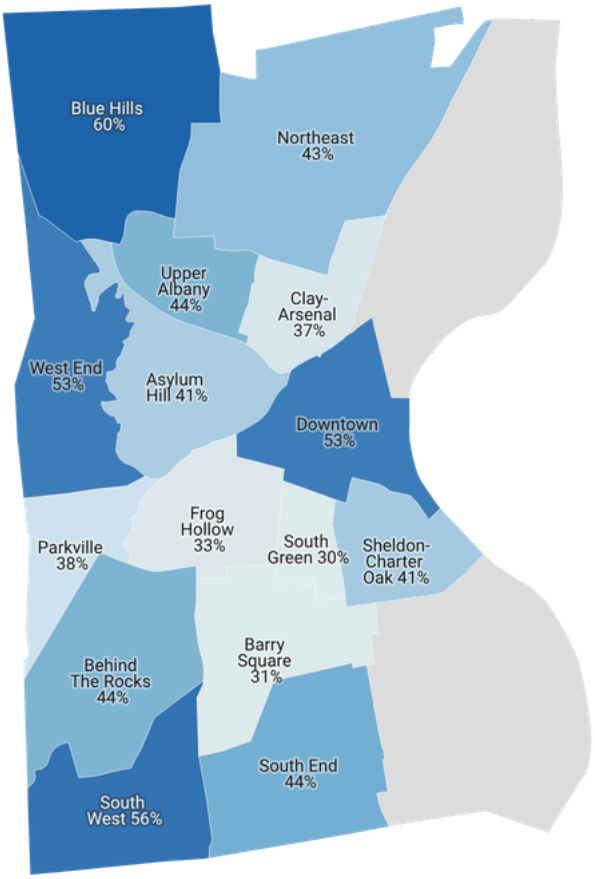

Las asignaciones de vecindario reflejan el lugar de residencia según la extracción de marzo de 2025, no necesariamente el lugar donde residían los votantes durante las elecciones de noviembre de 2024. Consulte la sección de Metodología para más información.

Mapa: CTData Collaborative • Fuente: Archivo de Votantes de la Secretaría del Estado de CT, exportado en marzo de 2025 (extracción disponible más cercana a las elecciones de noviembre de 2024). • Creado con Datawrapper